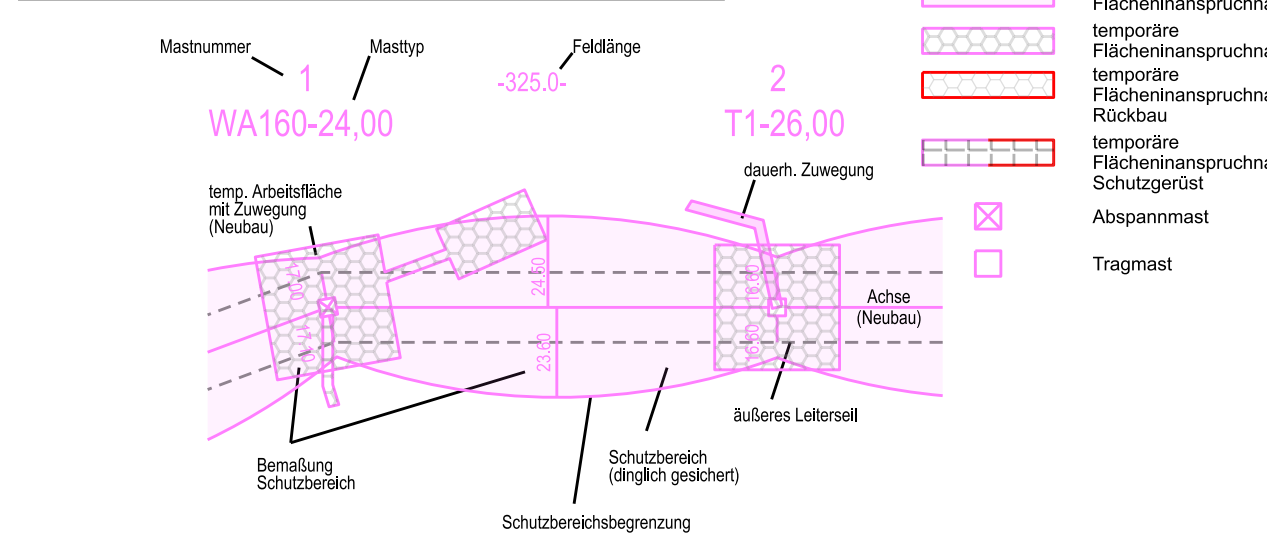
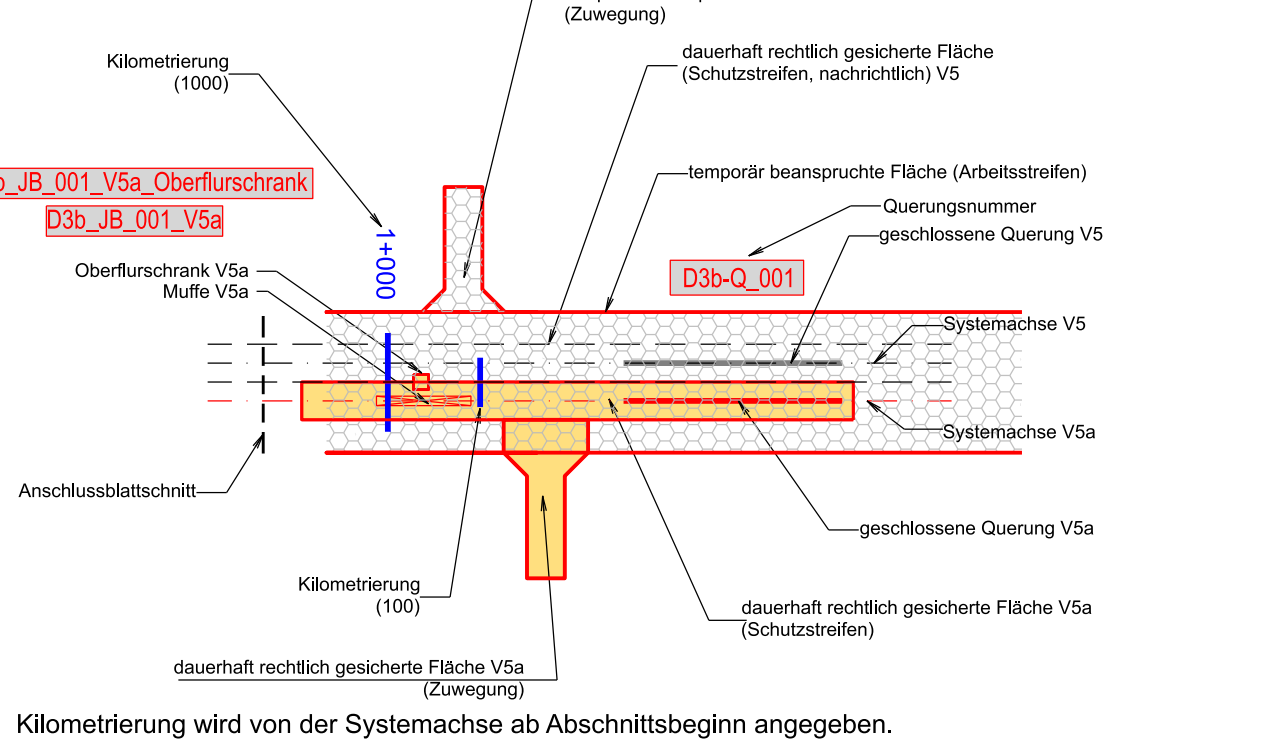


Systemskizze Freileitung Bayernwerk Netz GmbH:



Systemskizze SuedOstLink:



Legende

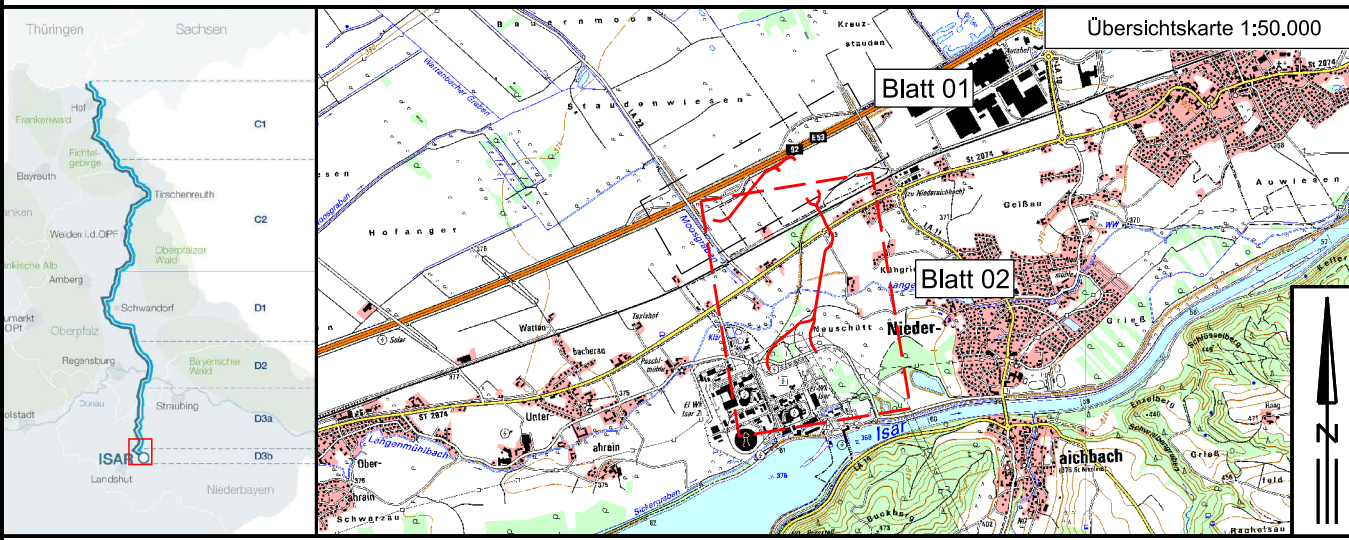


ALKIS-Daten vom Amt für Digitalisierung, Breitband und Vermessung (Stand: 10/2024)
Vermessung vom 04/2019
Freiwilligkeiten sind nachrichtlich dargestellt. Es besteht keine Gewähr auf Lage und Vollständigkeit.
Die Lage, Teile und Dimensionen der Freileitungen sind bei Bauausführung durch Einweisung und Handschachtung zu ermitteln.

Koordinatensystem: ETRS89 / UTM Zone N32, EPSG 4647



BBPIG-Vorhaben 5, HGÜ-Verbindung Wolmirstedt - Isar
BBPIG-Vorhaben 5a, HGÜ-Verbindung Klein Rogahn - Isar
Leitung-Nr.: LH-16-10003 / LH-16-10004
Planfeststellungsabschnitt D3b
Rechtserwerbsplan V5a



Revisionsliste			
Rev	Datum	Änderung	Geprüft
03	31.01.2025	Unterlage nach § 76 (2) VwVfG	Kessler
02	18.07.2025	Unterlage nach § 76 (2) VwVfG	Kessler
01	30.11.2023	Unterlage nach § 76 (2) VwVfG	Kessler
00	30.11.2022	Unterlage nach § 21 NABEG	Kessler
Rev	Datum	Änderung	Geprüft
Planfeststellung			
Vorhabensträger: Tennet TSO GmbH, Born, den 22. Mai 2015			
Auftraggeber: Sweco GmbH, Im Neß 18, 59823 Ariesberg			
Blatt-Nr.: 02			
Maßstab: 1:2.000			
Einheit: (m)			
Objekt: 19 - Abschnitt D3b			
Dok. Titel: SOL D3b § 21 Anl D3.2 Rechtserwerbspläne B 02			
Dok. Identnummer: A060-AGT-000288-AT-02			